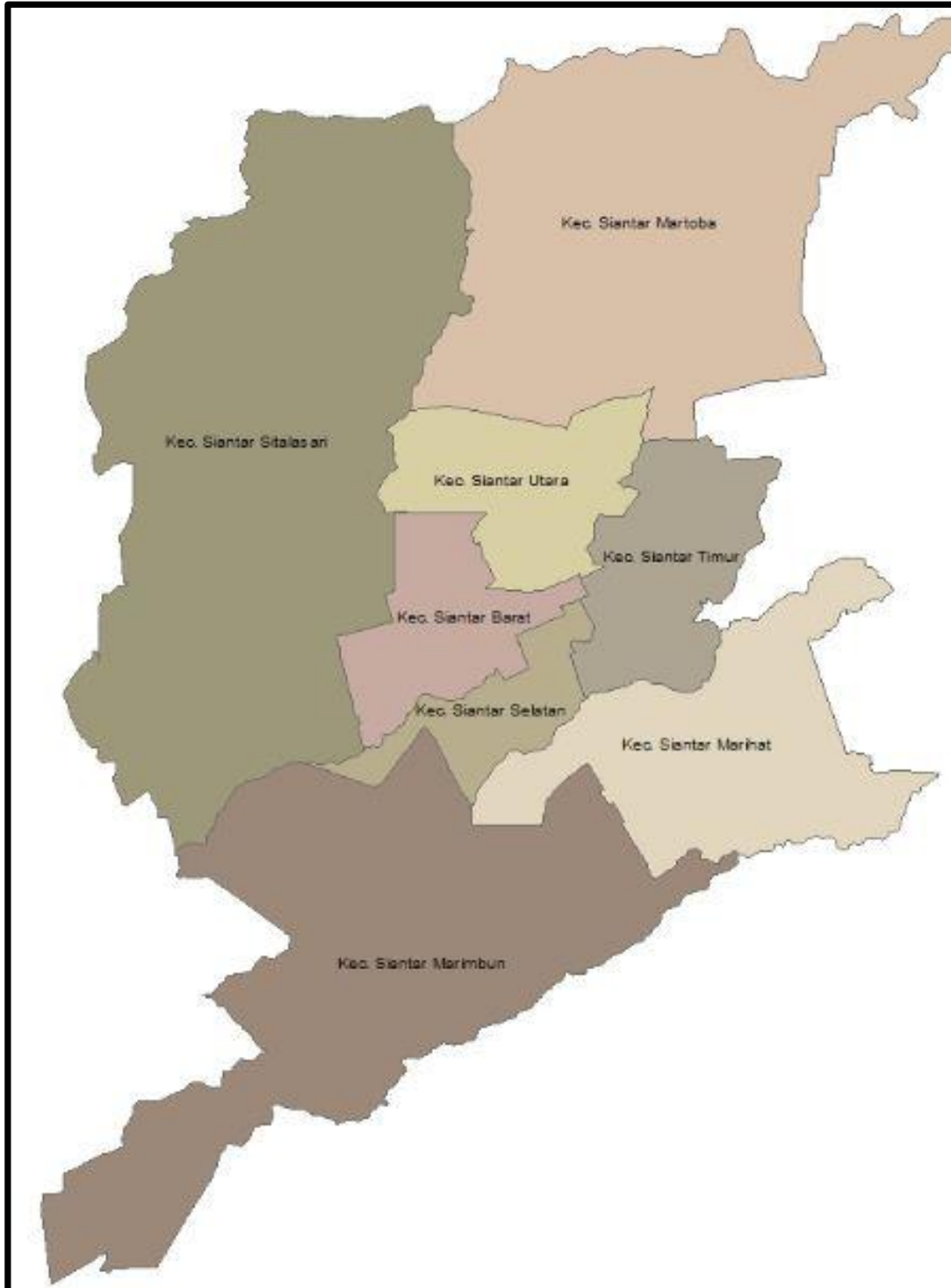
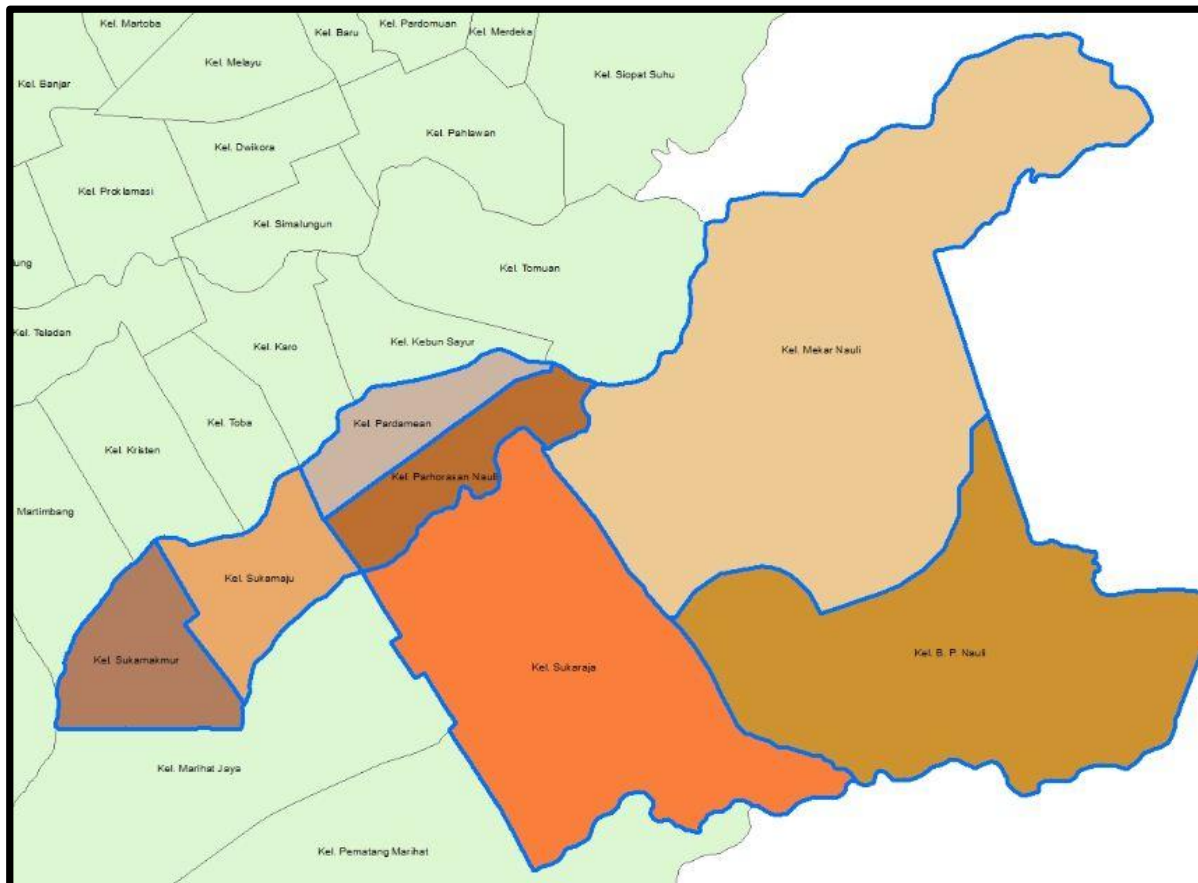


PETA KOTA PEMATANGSIANTAR



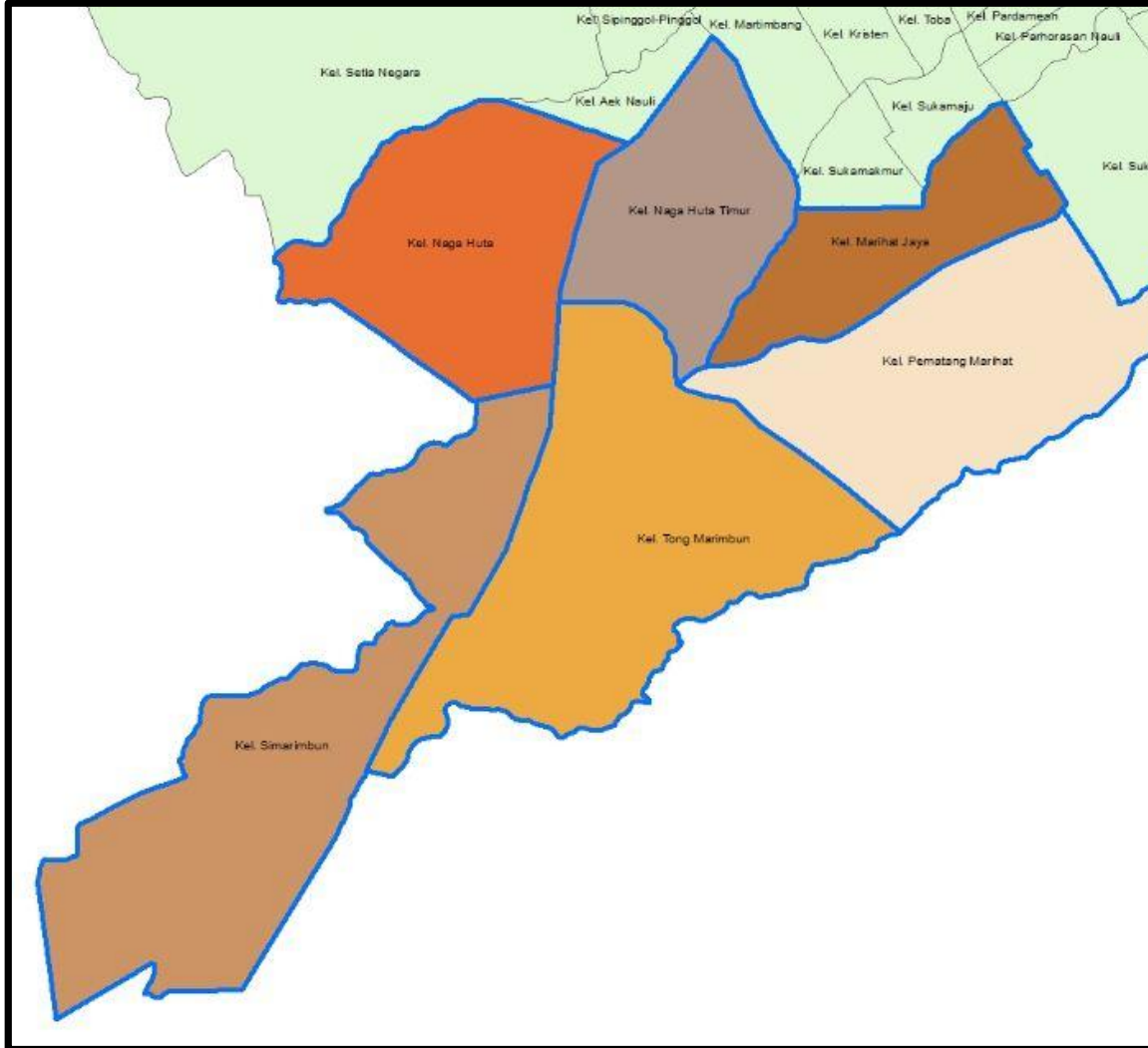
Sumber: BPS Kota Pematangsiantar

PETA KECAMATANSIANTAR MARIHAT



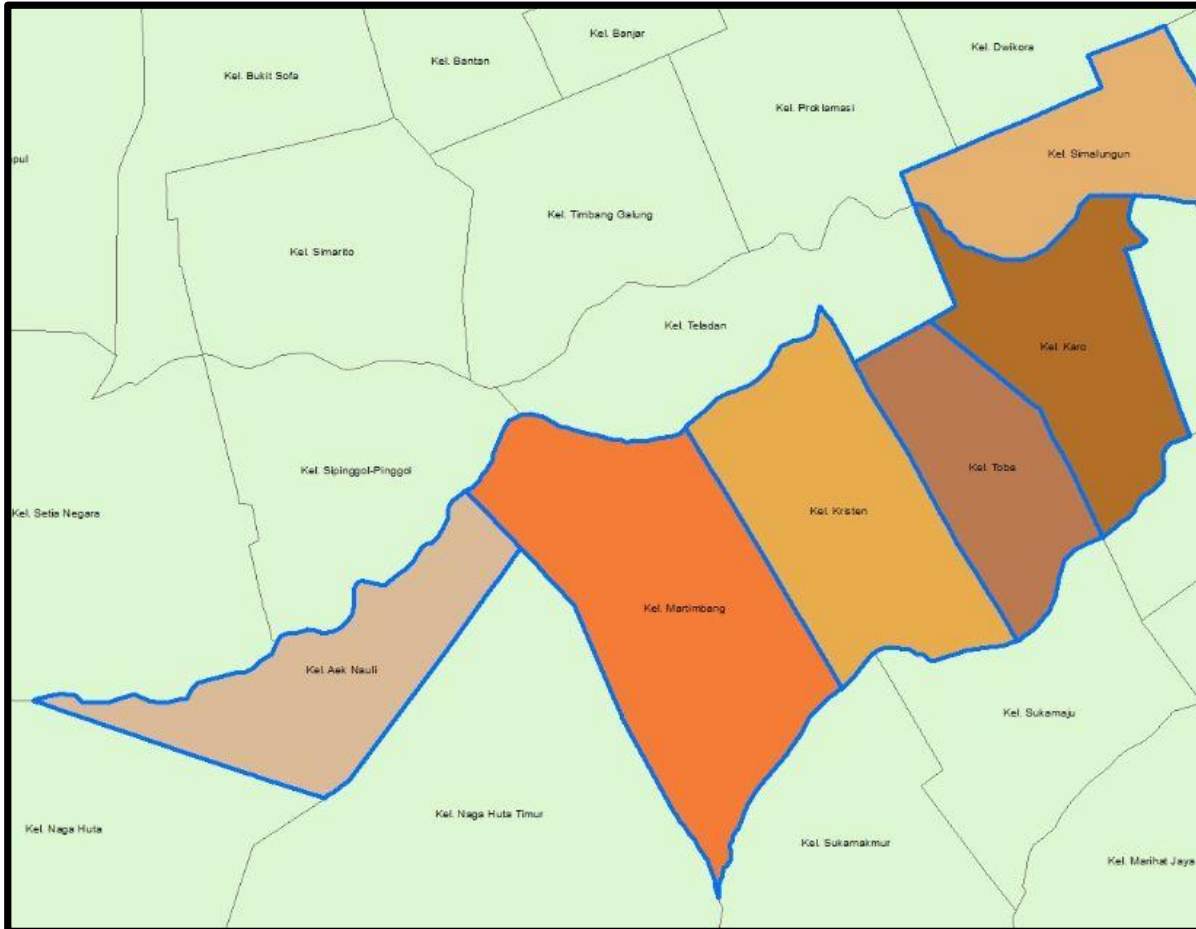
Sumber: BPS Kota Pematangsiantar

PETA KECAMATANSIANTAR MARIMBUN



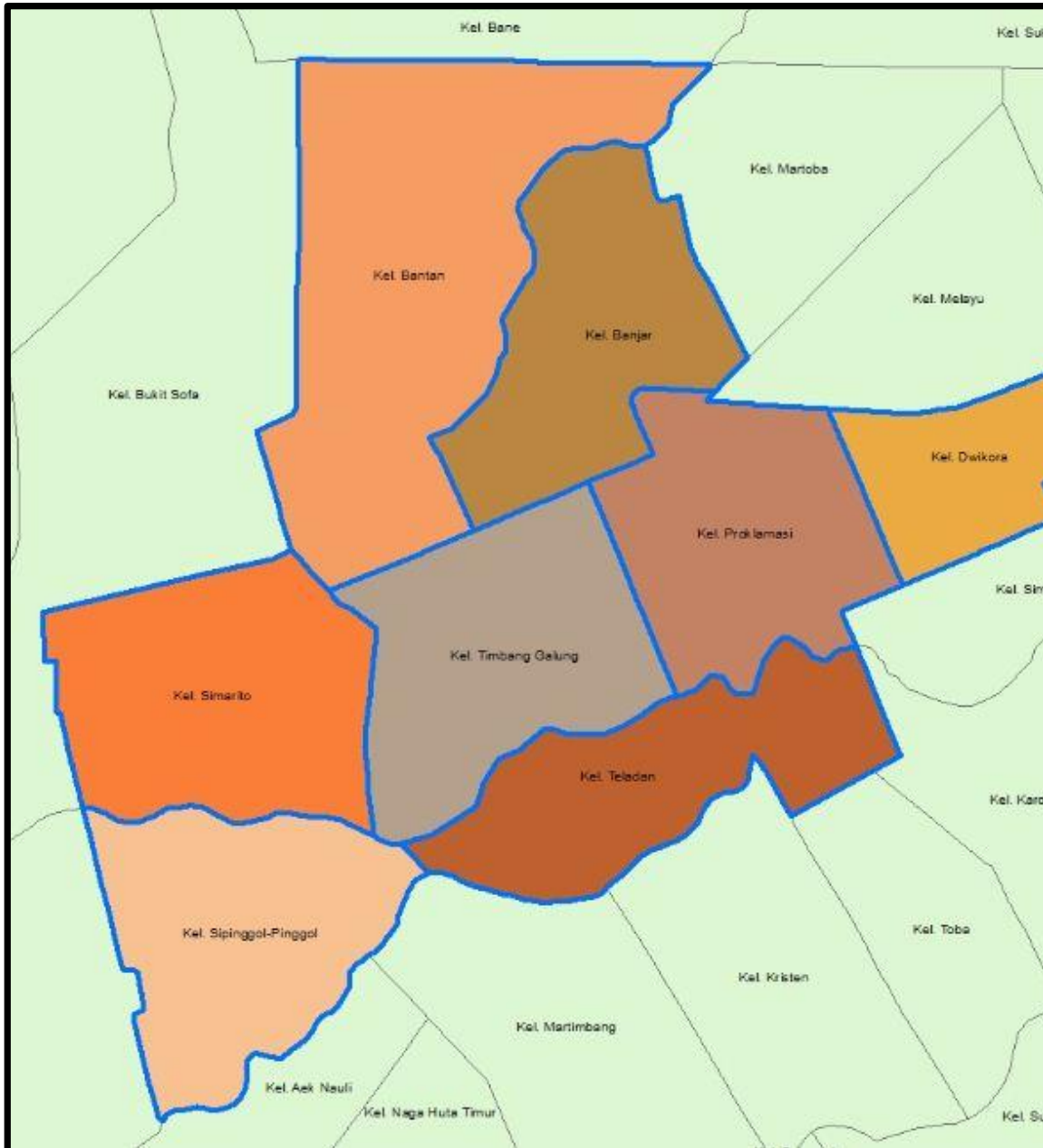
Sumber: BPS Kota Pematangsiantar

PETA KECAMATANSIANTAR SELATAN



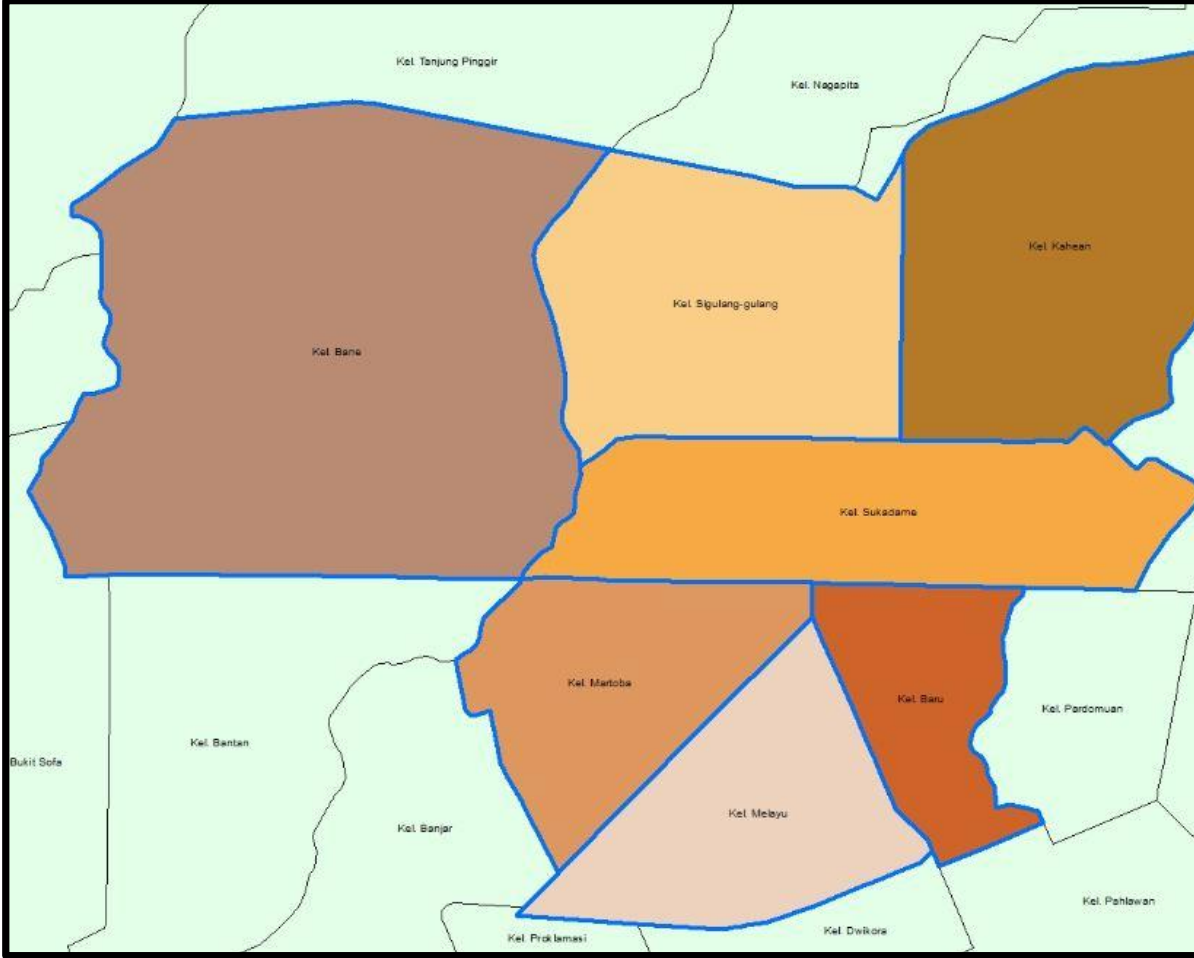
Sumber: BPS Kota Pematangsiantar

PETA KECAMATANSIANTAR BARAT



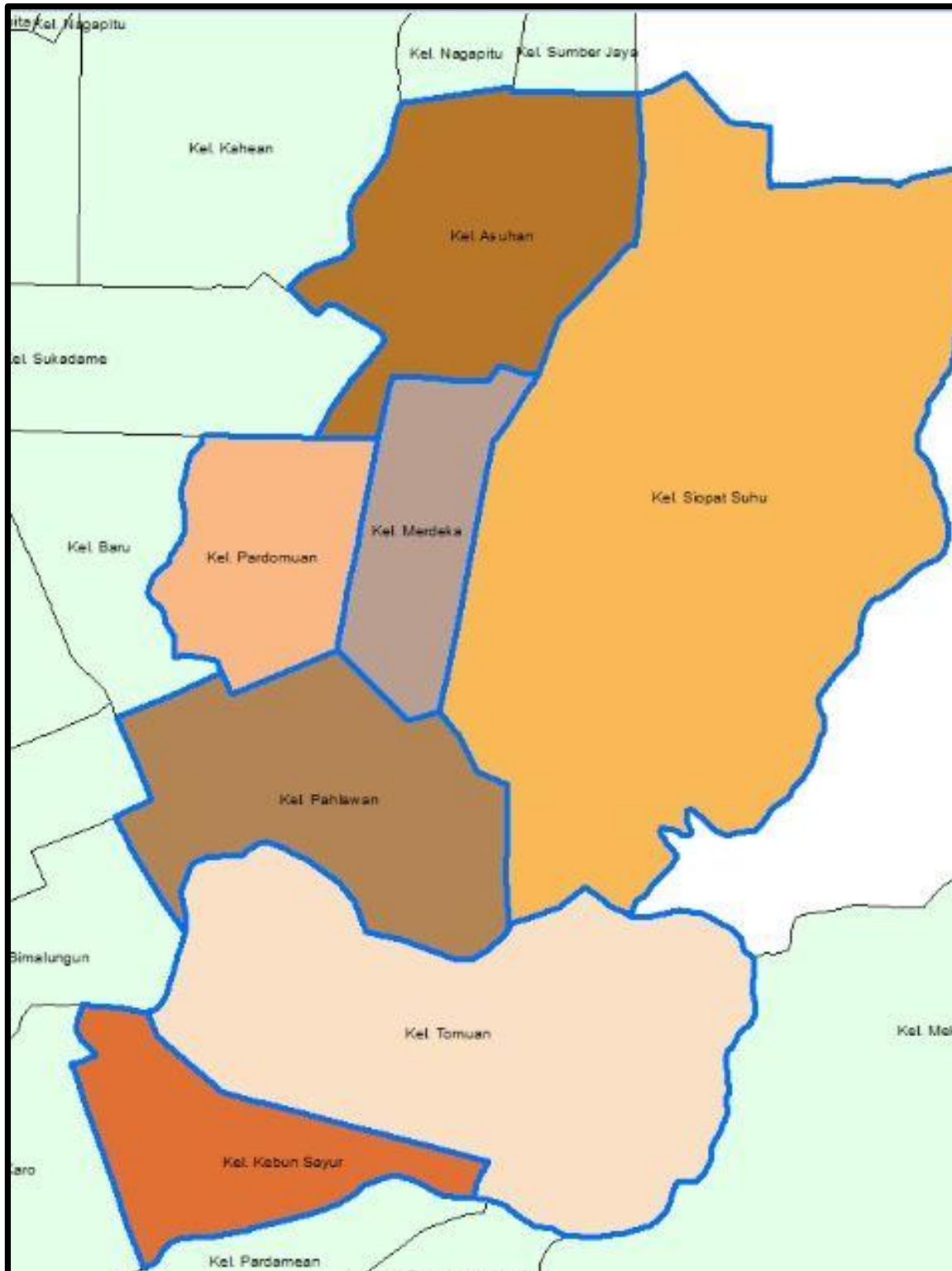
Sumber: BPS Kota Pematangsiantar

PETA KECAMATANSIANTAR UTARA

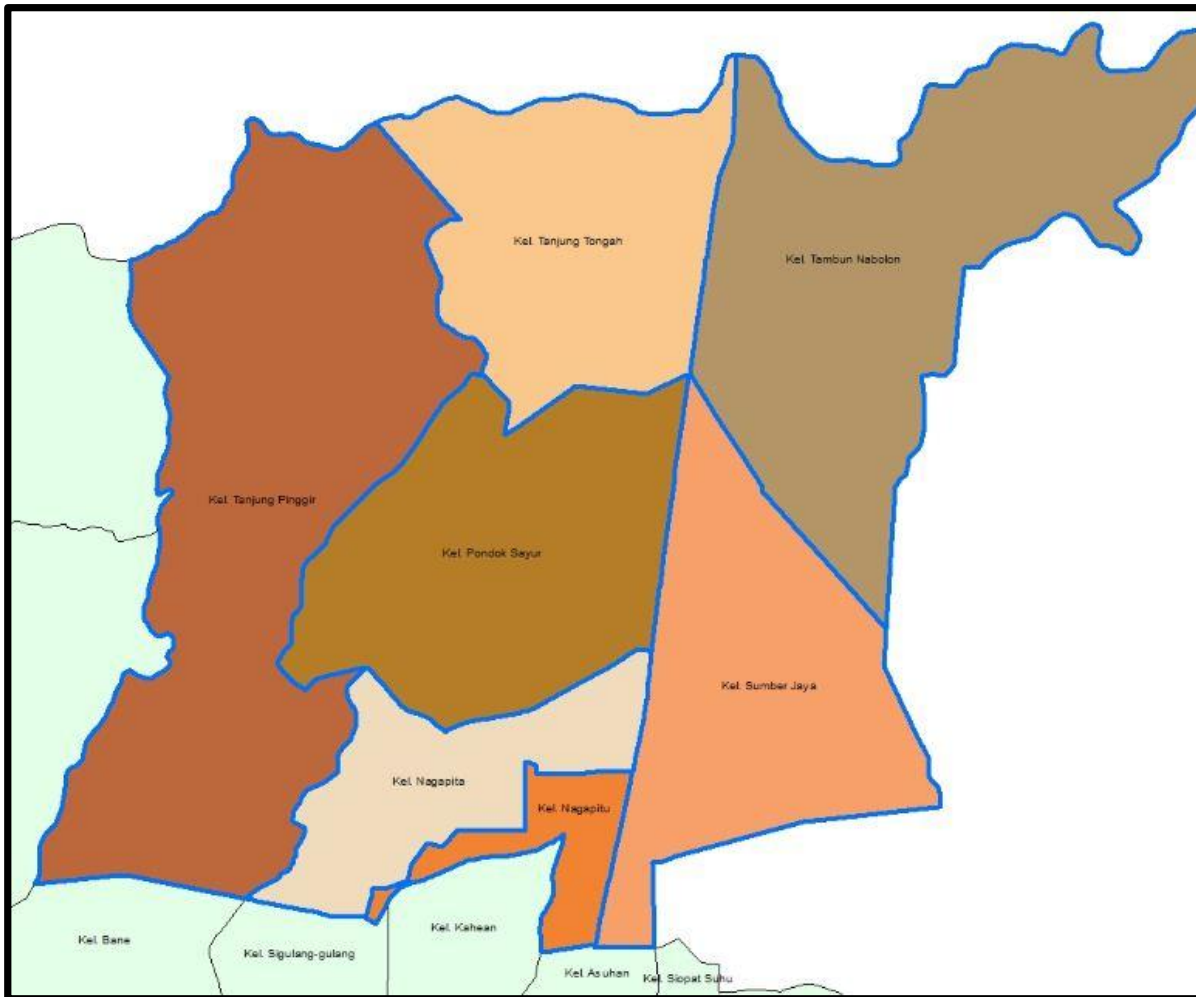


Sumber: BPS Kota Pematangsiantar

PETA KECAMATANSIANTAR TIMUR

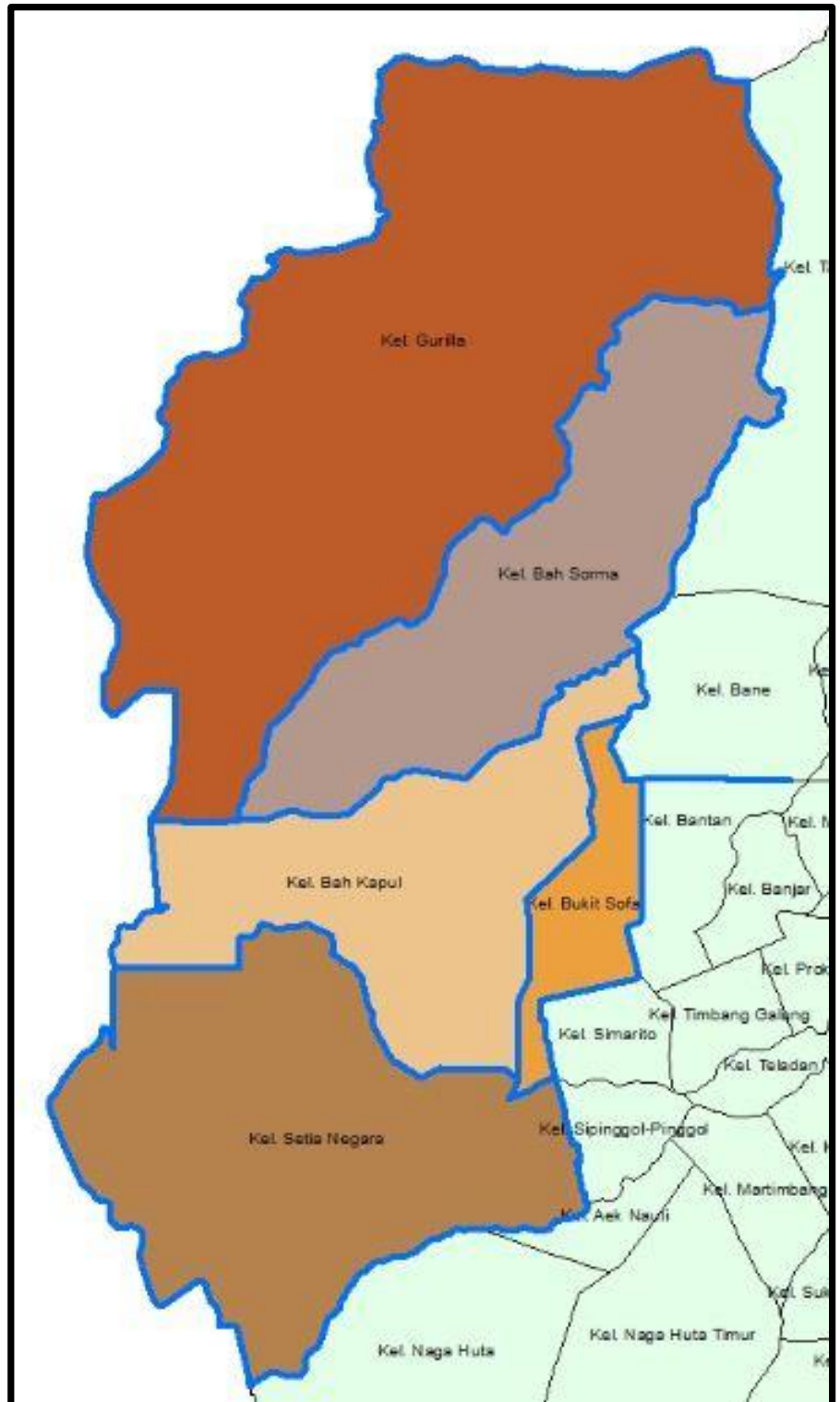


PETA KECAMATANSIANTAR MARTOBA

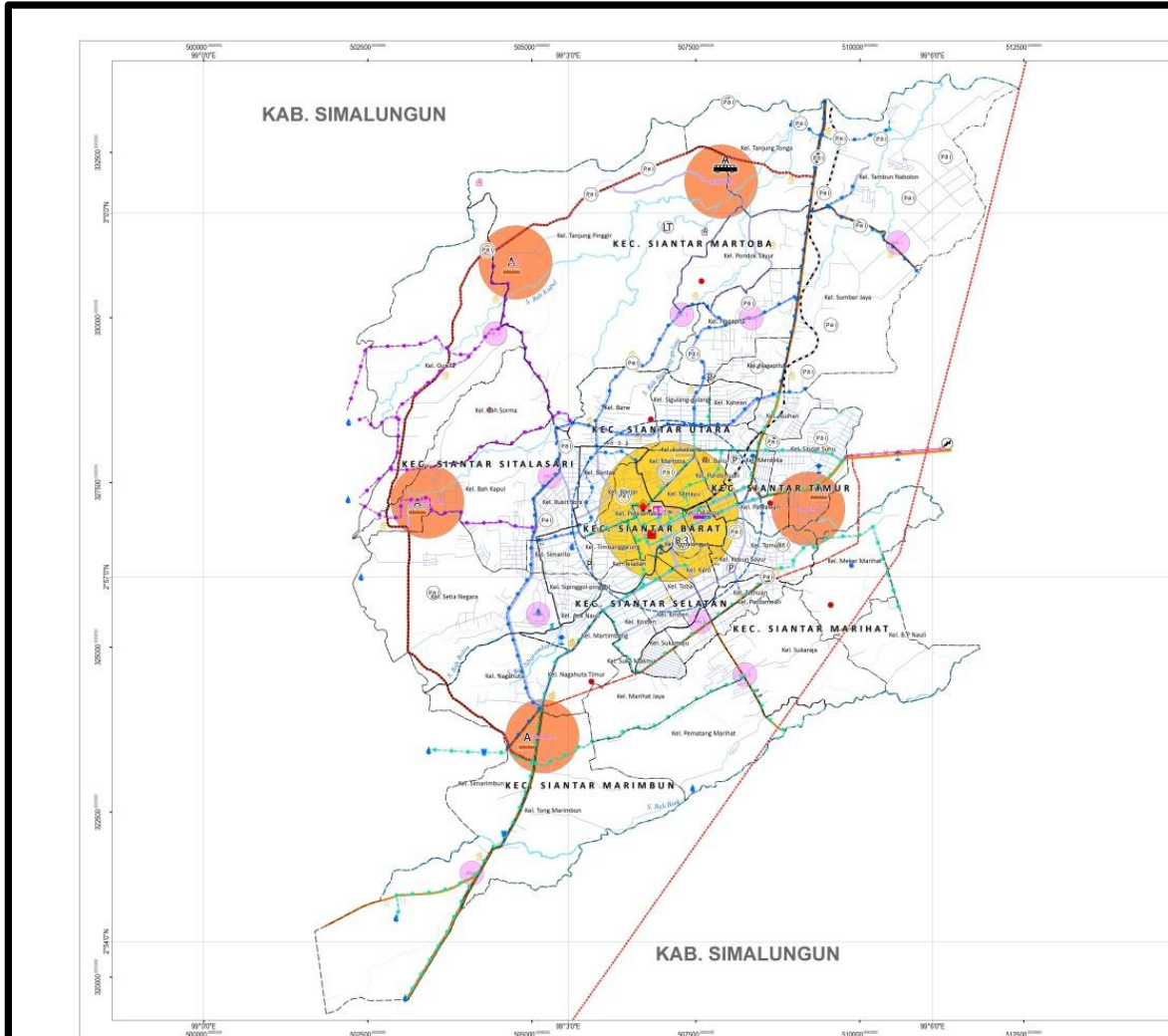


Sumber: BPS Kota Pematangsiantar

PETA KECAMATANSIANTAR SITALASARI



PETA PUSAT PELAYAN KOTA (PPK) DAN SUB PPK KOTA PEMATANGSIANTAR



PETA 3.1 RENCANA STRUKTUR RUANG

Skala 1 : 25.000

0 0,5 1 2 3 4 5 Km

LEGENDA :

| | |
|---|--|
| <p>ADMINISTRASI</p> <ul style="list-style-type: none"> ■ Kota ● Kecamatan - - - Batas Kota - - - Batas Kelurahan ~ Sungai <p>PRASARANA TRANSPORTASI</p> <ul style="list-style-type: none"> — Jalan Arteri Primer — Jalan Kolektor Primer 1 — Jalan Kolektor Primer 2 — Jalan Kolektor Primer 3 — Jalan Lokal Primer — Jalan Arteri Sekunder — Jalan Kolektor Sekunder — Jalan Lokal — Rencana Jalan Tol — Rencana Jalan Arteri Primer — Rencana Jalan Kolektor Primer 2 — Rencana Jalan Arteri Kota — Stasiun Besar KA — Terminal Penumpang Tipe A — Terminal Penumpang Tipe C — Terminal Penumpang Tipe C - rencana — Terminal Barang <p>SISTEM JARINGAN ENERGI</p> <ul style="list-style-type: none"> ⚡ Gardu Induk (Jalan Asahan Km 5.5 Kab. Simalungun) ⚡ Depo Bahan Bakar Minyak ⚡ Pembangkit Listrik Tenaga Mikro Hydro (PLTMH) | <p>SISTEM PUSAT PELAYANAN</p> <ul style="list-style-type: none"> ● Pusat Pelayanan Kota (PPK) ● Sub Pusat Pelayanan Kota (SPPK) ● Pusat Lingkungan (PL) <p>PRASARANA PENYEDIAAN AIR MINUM</p> <ul style="list-style-type: none"> ⚡ Sumber Mata Air ⚡ Sumur Bor ⚡ Reservoir <p>Jaringan Pipa Distribusi Air Bersih</p> <ul style="list-style-type: none"> — Jalur Pipa Habonaran — Jalur Pipa Muat Gait — Jalur Pipa Naga Huta <p>PRASARANA PENGELOLAAN AIR LIMBAH</p> <ul style="list-style-type: none"> ⊙ Wilayah On Site Komunal ⊙ Wilayah Perpipaan Terpusat ⊙ IPLT ⊙ Limbah B3 ⊙ IPAL <p>PRASARANA PERSAMPAHAN</p> <ul style="list-style-type: none"> ♻️ TPA ♻️ Rencana TPA ♻️ TPS |
|---|--|

Walikota Pematangsiantar

(Hulman Sitorus, SE)

Peta Orientasi : Kota Pematangsiantar

Sumber :
 - Peta Rupa Bumi Indonesia Skala 1 : 250.000, Bakosurtanal Tahun 1999
 - Draft RTRW Provinsi Sumatera Utara 2011-2031
 - Rencana Tata Ruang Wilayah (RTRW) Kota Pematangsiantar, 2010, Dinas Penataan Ruang dan Permukiman Provinsi Sumatera Utara

RENCANA TATA RUANG WILAYAH KOTA PEMATANGSIANTAR TAHUN 2012 - 2032